

INVESTIGACIONES ARQUEOLOGICAS EN LA CUENCA ALTA DEL RIO CHAMA EDO MERIDA (Informe)

Lino Meneses P.

Antropólogo. Museo Arqueológico de la Universidad de Los Andes.

Gladys Gordones R.

Antropóloga. Museo Arqueológico de la Universidad de Los Andes.

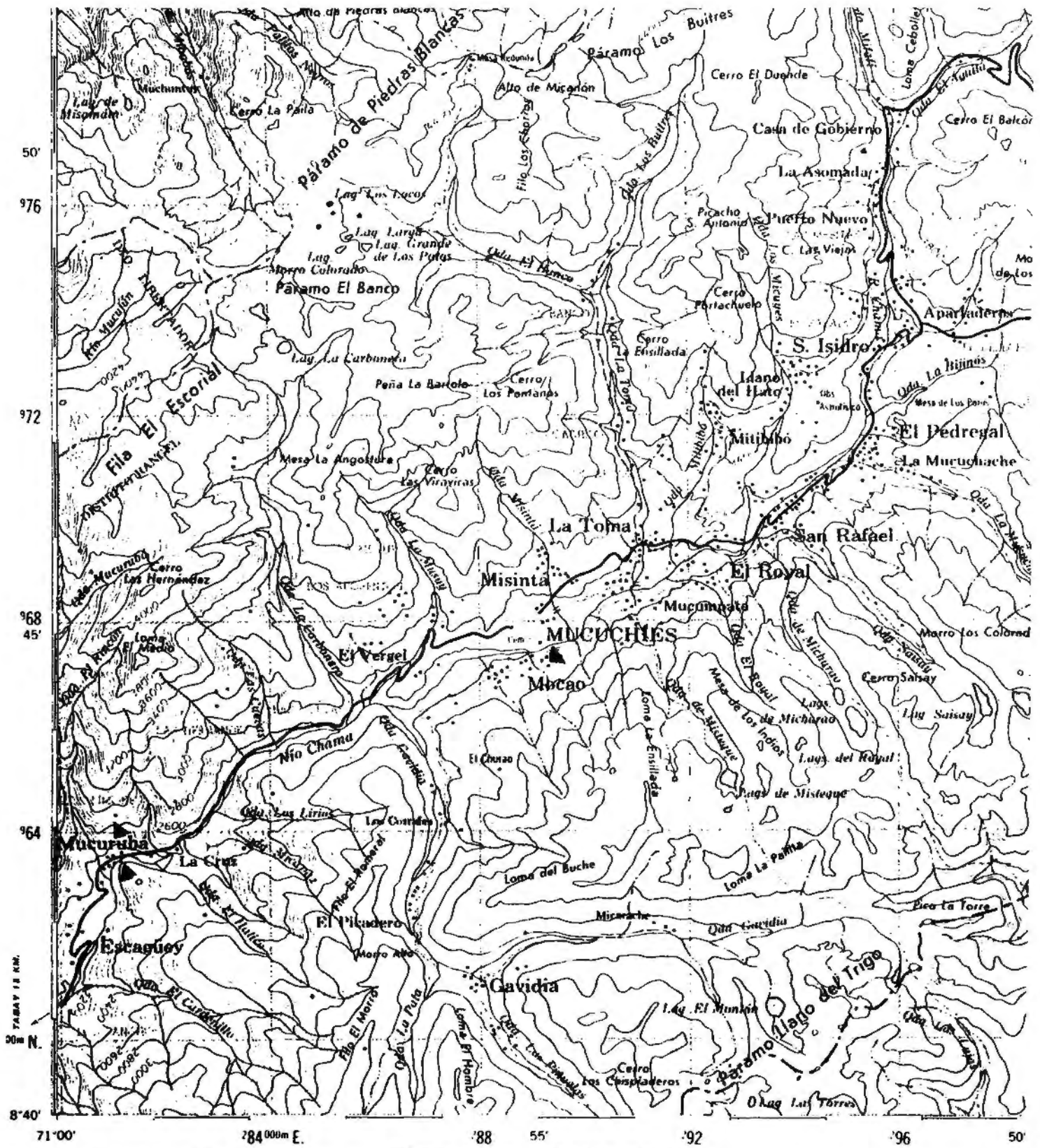
Queremos expresar nuestro agradecimiento a Gustavo Romero y a Mari-sol de Romero por su valioso apoyo a las labores de investigación desarrolladas en Mucurubá y a todas aquellas personas que se mostraron interesadas en nuestro trabajo.

El interés por los estudios arqueológicos en la cuenca alta del río Chama y en el resto de los territorios que hoy conforman el actual Estado Mérida, se remonta a los inicios de la arqueología sistemática en nuestro país. Los estudios arqueológicos, sistemáticos o académicos, se comienzan a realizar a partir de 1934 con A. Kidder II (1944, C. Osgood y G. Howard (1943), J. M. Cruxent e I. Rouse (1958), E. Wagner (1967) e I. Vargas (1969), quienes ofrecen una visión general de la cultura andina merideña prehispánica y una cronología regional. En los últimos años el Museo Arqueológico «Gonzalo Rincón Gutiérrez» de la Universidad de Los Andes, ha realizado trabajos arqueológicos y etnológicos en la Cordillera Merideña logrando obtener una visión de la dinámica cultural de los antiguos pobladores de la cordillera.

Este trabajo es el resultado parcial de las investigaciones que se vienen realizando en la cuenca alta del río Chama en el marco del proyecto denominado «Estudio Pluridisciplinario del hombre andino», coordinado por Jacqueline Clarac de Briceño. Estas investigaciones tienen entre sus objetivos estudiar y reconstruir los procesos étnicos-identitarios de las sociedades que ocuparon esta región antes de la llegada de los españoles y la organización socio-cultural de la misma.

Hemos denominado «Cuenca Alta del río Chama» al área comprendida entre la desembocadura del río Mucujún, localizado a la entrada de Mérida, y la naciente del río Chama en el páramo de Piedras Blancas. Esta área abarca, fundamentalmente, las poblaciones de Tabay, Escagüey, Mucurubá, Mucuchíes, San Rafael de Mucuchíes, Apartaderos, entre otras.

Por razones metodológicas las investigaciones en esta zona fueron estructuradas en tres etapas fundamentales: 1) Localización y ubicación de sitios arqueo-



▲ SITIOS ARQUEOLOGICOS

Escala 1:100.000

MAPA N° 1

lógicos, 2) Sondeos en los sitios localizados durante la prospección mediante pozos de prueba de 1 mt. x 1 mt. y 3) Excavaciones intensivas horizontales. Simultáneamente a la ubicación y localización de sitios arqueológicos en nuestra área de estudio, hemos comenzado a realizar pozos de sondeos en los mismos para verificar su potencialidad y calidad. (Ver mapa N° 1).

Hasta los momentos tales sondeos fueron hechos en Mucurubá, más específicamente en el sitio denominado «El Morro», a la vez hemos hecho recolección superficial en el sitio «La Loma» de la misma jurisdicción, obteniendo en ambos sitios un considerable número de fragmentos cerámicos y líticos.

Desde el punto de vista del contexto arqueológico, podemos decir que estos sitios se encuentran muy removidos por la acción cultural del hombre, el cual ha seguido utilizando estos espacios para sus labores agrícolas, situación ésta que se presenta, en mayor o en menor grado, en la mayoría de los sitios localizados en nuestra área de estudio.

DESCRIPCION DEL MATERIAL CERAMICO

Hasta los momentos el análisis del material obtenido en los sitios de «El Morro» y «La Loma» de Mucurubá muestra que todo este material presenta en términos generales, las mismas características referidas al desgrasante, tratamiento de superficie, color y formas.

Características:

Desgrasante: Arena con inclusiones de cuarzo de granos variables y mica.

Superficie: Alisada con colores que

varían de un gris oscuro (5YR 3/1) a un marrón rojizo (5YR 4/4)

Formas: Vasijas globulares con borde saliente o ligeramente saliente y engrosamiento interno. Vasijas globulares de cuello corto con borde ligeramente saliente. Vasija semi-globular de borde directo recto. (ver lámina N° 1).

Decoración: Cintas aplicadas con incisiones triangulares e impresiones de dedos e incisiones triangulares (Ver lámina N° 1).

Material asociado:

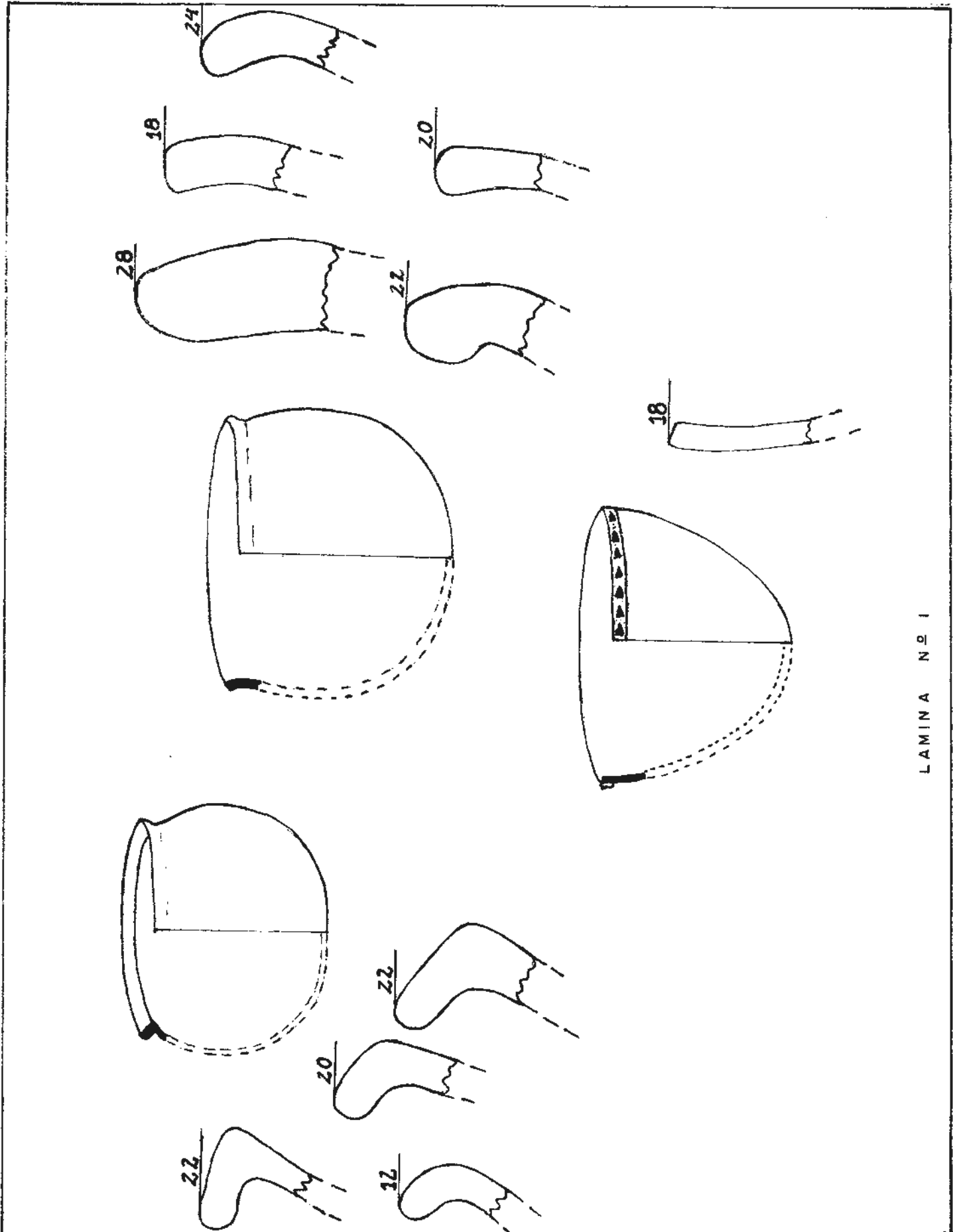
Desechos y fragmentos de materiales líticos de serpentina de grosores y tamaños variados relacionados posiblemente con placas aladas. (Ver lámina N° 2)

Relaciones:

El material cerámico obtenido en Mucurubá se relaciona con los materiales de los sitios arqueológicos de «San Gerónimo» en Tabay (Vargas, 1967), Mucuchíes (Wagner, 1969), Escagüey y La Pedregosa en la ciudad de Mérida (Gordones y Meneses, 1992).

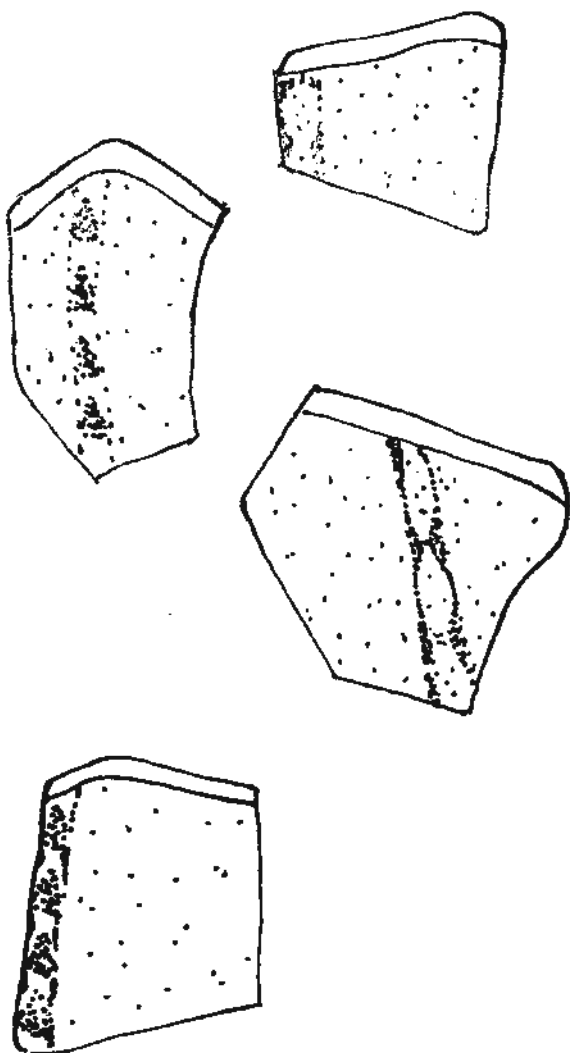
Consideraciones finales:

Los trabajos arqueológicos realizados hasta los momentos en la cuenca alta del río Chama nos han permitido evidenciar una estrecha relación cultural entre las distintas poblaciones que ocuparon esta cuenca y parte de la cuenca media del mismo río (zona de La Pedregosa) antes de la llegada de los españoles.

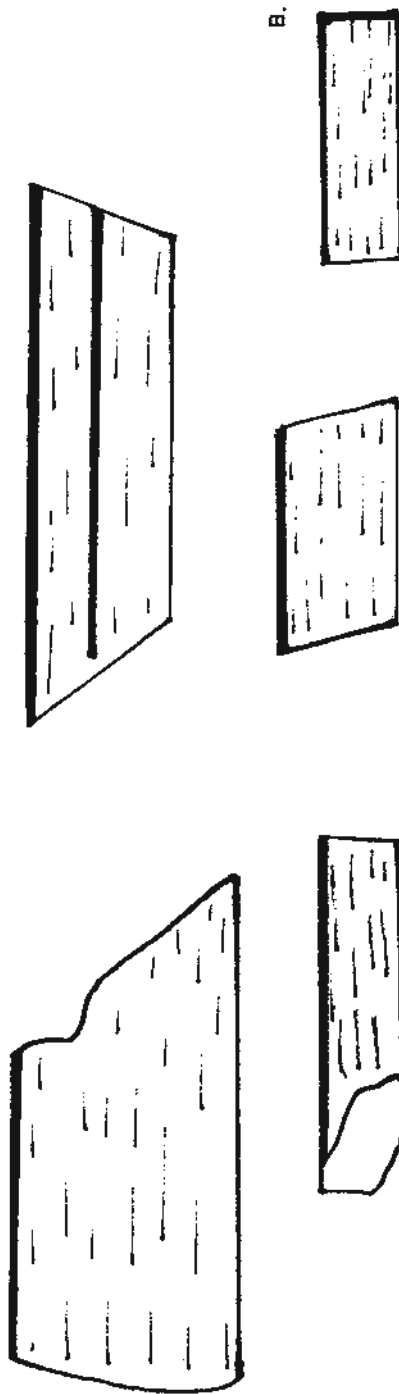


LAMINA N° 1

A. FRAGMENTOS DE CERAMICA
DECORADOS.



B. FRAGMENTOS LITICOS



BIBLIOGRAFIA

CRUXENT, J.M. e I. Rouse:

1958 **Arqueología cronológica de Venezuela.** Vol. I y II. Ernesto Ermitano Editor. Caracas.

GORDONES, G. y L. MENESES;

1992 Excavaciones arqueológicas en la Hacienda San Antonio, en **Boletín Antropológico**, N° 26. Centro de Investigaciones Museo Arqueológico, Mérida.

KIDDER II, A.

1944 *Archaeology of Northwestern Venezuela.* Harvard University, USA.

OSGGOD, C y G. HOWARD:

1943 *An Archaeological survey of Venezuela.* Yale University.

VARGAS, Iraida.

1969 *La fase San Gerónimo.* Investigaciones arqueológicas en el Alto Chama. Instituto de Investigaciones Económicas y Sociales, UCV. Caracas.

WAGNER, Erika:

1989 *Arqueología de los Andes Venezolanos: Los Páramos y la Tierra Fría.* En *El Medio Ambiente Páramo*, Editor, M.L. Salgado CEAT-IVIC, Caracas.

RESUMEN

Primer informe de las investigaciones arqueológicas sistemáticas empezadas recientemente en la Cuenca Alta del Río Chama, Cordillera de Mérida, por el Museo Arqueológico de la Universidad de Los Andes. Definición del área que se piensa abarcar, programación inicial y resumen de los trabajos de prospección y sondeos ya realizados en la zona de Mucurubá, con una descripción del primer material encontrado.

Palabras claves:

Arqueología, Cuenca Alta, Río Chama, Mérida.

ABSTRAC

First report on systematic archaeological studies recently begun in the upper basin of the Chama river, Merida Cordillera, by the Archaeological Museum of the Universidad de Los Andes. Definition of the area to be included, initial programming and summary of prospecting and sampling work already carried out in the Mucurubá area, with a description of the first material found.

Key words:

Archaeology, Upper basin, Chama river, Mérida.