

Juan Vicente Gómez:  
El Benemérito Ganadero en las Sabanas del Río Sarare, 1910-1925<sup>1</sup>

Naudy Trujillo Mascia<sup>2</sup>

### RESUMEN

Sarare, capital del Municipio Simón Planas del Estado Lara, aunque aparece como fundada por el capuchino Fray Pedro de Alcalá en 1716, algunas evidencias sostienen que se consolidó tiempo después como un pueblo de agregación de blancos e indios de diferentes etnias dispersos en la región en torno a explotaciones agrícolas. Debido a su relieve plano premontano y sus fértiles suelos aluvionales regados por numerosos cursos de agua, las Sabanas del Río Sarare tempranamente adquirieron vocación agropecuaria, instalándose algunos hatos y sementeras de españoles provenientes de Barquisimeto. Habiéndose conformado importantes fundos o haciendas ganaderas bovinas durante el siglo XVIII y principios del XIX, su rebaño sucumbió por los efectos de las Guerras de Independencia y Federal, provocando que los ganaderos de Sarare establecieran, como fórmula de salvar sus negocios, una política de renovación de sus vaqueras mediante la compra de ganado llanero y la utilización de sus extensos potreros de pasto natural como estancias de ceba para animales destinados a los mercados de Barquisimeto y las poblaciones de Yaracuy. Con este fin se hicieron converger en Sarare cuatro rutas de arreo de ganado provenientes de los llanos centrales y occidentales, las cuales se mantuvieron activas hasta mediados del siglo XX, siendo eliminadas por el advenimiento del transporte ganadero automotor. Las potencialidades de esta zona llevaron al General Juan Vicente Gómez a adquirir en 1914 uno de los hatos sarareños más grandes y tradicionales, denominado El Torrellero; el cual convirtió en un importante centro de acopio de ganado llanero. Junto a El Torrellero, Gómez llegó a adquirir unos 30 hatos en diversas regiones de Venezuela con aproximadamente 3.000.000 de cabezas de ganado, convirtiéndose en el principal latifundista y ganadero del país entre 1908 y 1935.

---

<sup>1</sup> El presente artículo corresponde a hallazgos de investigación de la Tesis de Maestría titulada *Historia Económica y Social de la Ganadería y la Sanidad Animal en las Sabanas del Río Sarare del Estado Lara, 1870- 1936*, elaborada por el autor bajo la tutoría del Dr. Reinaldo Rojas y que está inscrita en la Línea de Investigación Historia Social de la Ciencia y la Tecnología del Programa de Maestría en Historia del Convenio UCLA-UPEL/IPB.

<sup>2</sup> Médico Veterinario. Egresado en la II Cohorte del Programa Interinstitucional de Maestría en Historia del Convenio UCLA-UPEL/IPB-Fundación Buría. Coordinador de las Cátedras de Historia, Ética y Deontología de la Medicina Veterinaria. Decanato de Ciencias Veterinarias. Departamento de Ciencias Sociales y Económicas. Universidad Centroccidental "Lisandro Alvarado". e-mail: trujillo\_mascia@hotmail.com.

**Palabras Claves:** Ganadería, Juan Vicente Gómez, Sarare.

### **ABSTRACT**

Sarare, capital town of Simón Planas municipality in Lara state, although it appears founded by the monk Fray Pedro de Alcalá at 1716, some evidences show that it came be an aggregated town of indians and white people around of agricultural explotations few time later. Because its pre-mountain plain landscape and aluvional fertile soils irrigated by several water courses, Sarare River Plainlands acquired an early farming vocation; thus some ranch or cattle farms was settled down by Spaniards from the near city of Barquisimeto during XVI tru early XIX centuries. The Sarare cattle herds were decimated by Independence and Federal Wars, situation that compeled Sarare's cattle breeders, like attempt to save their business, to assume an intensive policy of Apure's heads of cattle buying, and to make coincide four animals carry routes that were active until middle XIX century. These facts made Sarare turned into the most important centre of animal fattenig in the central west region of country. General Juan Vicente Gómez, who was the President of Venezuela from 1908 to 1935 as well as the biggest cattle-breeder of whole country in this period, decided to invest in Sarare plainlands zone because the relevance that it had acquired. He bough in Sarare at 1914, *El Torrellero Ranch*, a big and traditional cattle farm.

**Key Words:** Cattle-Breeding, Juan Vicente Gomez, Regional History, Sarare.

## **A manera de presentación**

La metodología de trabajo se basa en los postulados de la *Escuela Historiográfica de los Annales* de Marc Bloch, Lucian Febvre y Pierre Vilar así como en los procedimientos metódicos de la *Escuela de la Historia Total o Historia Síntesis* representada en Venezuela por Federico Brito Figueroa y Reinaldo Rojas. Ambos movimientos de pensamiento y acción plantean a la historia como una disciplina científica en la que se realizan recopilaciones de datos que son sometidos a un proceso de confrontación, análisis y profundización de la comprensión desde una múltiple perspectiva de contextos políticos, económicos, sociales, antropológicos, etnográficos y culturales.

Bloch es el autor de la trascendental obra "*Apología de la Historia o el Oficio del Historiador*" el cual le hizo merecedor del título de "padre de la nueva historia" debido a que desarrolla las bases de la corriente de estudios científicos de historia denominada *Historia Económica y Social*. Bloch propone una nueva definición de la Historia al decir:

“...con el problema constante de enlazar estrechamente la estructura social y la economía...la historia es la ciencia de los hombres en el tiempo...es la ciencia de un cambio y, en muchos aspectos, una ciencia de las diferencias...”<sup>1</sup>

Seguidor de los postulados de Bloch, Pierre Vilar sostiene que la historia ciencia debe dar paso a una a historia inteligencia en la que se aumente la comprensión del pasado y eso solo puede lograrse al

“...dedicarse a definir los factores sociales, descubrir sus interacciones, sus relaciones de fuerza, y a descubrir, tras los textos, los impulsos (conscientes, inconscientes) que dictan los actos. Conocer el presente equivale, mediante la aplicación de los mismos métodos de observación, de análisis y de crítica que exige la historia...Comprender es imposible sin conocer. La historia debe enseñarnos...”<sup>2</sup>

Es por eso que para Vilar es tan importante que la historia no haga revivir el pasado sino que permita comprenderlo.

En este sentido, Reinaldo Rojas<sup>3</sup> ha seguido sus investigaciones acerca de lo que el mismo ha denominado la "*Región Histórica de Barquisimeto*", (en la que incluye por cierto la zona de Sarare de la que se ocupa este trabajo), siguiendo la perspectiva de la totalidad en la que combina por un lado el análisis del proceso histórico con una definición y

---

<sup>1</sup> BLOCH, Marc. *Apología de la Historia o el Oficio de Historiador*.

<sup>2</sup> VILAR, Pierre. *Iniciación al Vocabulario el Análisis Histórico*. p. 13

<sup>3</sup> ROJAS, Reinaldo. *Historia Social de la Región de Barquisimeto en el Tiempo Histórico Colonial 1530-1810*.

localización del espacio en sus escalas regional y local; y mas allá, para comprender la dinámica de una sociedad, combina el enfoque de la historia coyuntural y el análisis de los acontecimientos con el abordaje de sus variadas estructuras:

- una *socio-espacial* geohistórica,
- una de formación y evolución *demográfica* a partir de la base aborígen,
- una *económica* enfatizada en los procesos de producción, comercio y circulación,
- una *social* de clases y castas consecuencia de la económica,
- una *política* articulada a la social y
- una *cultural* que sustenta la formación de las mentalidades.

También este trabajo sigue el método de la *Reconstrucción Histórica Retrospectiva* y se incorporara *Enfoque Geohistórico* como una perspectiva de investigación histórica propuesta por Ramón Tovar que vincula dos disciplinas científicas sociales basado en la sentencia de Eliseo Reclus:

“La geografía es la historia en el espacio y la historia es la geografía en el tiempo”.<sup>1</sup>

Esta perspectiva permite el estudio del hombre relacionándolo necesariamente con su medio para de esta forma mejorar la comprensión de la historia.

La historia forma la conciencia de las disciplinas y la memoria de la nación permitiendo aumentar la identidad, el valor y la autoestima de los ciudadanos, quizás los elementos más importantes en la construcción de un gran país.

Es importante para la historia del estado Lara y de Venezuela, entender el proceso de transformación de las Sabanas del Río Sarare del Municipio Simón Planas en una zona ganadera por excelencia basándose, para ello en la información sobre el desarrollo de la producción y sanidad animal en el resto del país; porque representa un aporte al enriquecimiento cultural de la zona y al entendimiento de sus realidades, a la par que constituye un punto de partida para una investigación formal y profunda acerca de la economía ganadera y su impacto en el desarrollo social local en el país.

## **La Ganadería en Venezuela en los inicios del Siglo XX**

Al iniciarse el siglo XX, Venezuela se encuentra en una situación de atraso, pobreza y endeudamiento. Mientras en los países europeos, suramericanos y en Australia se han logrado mejoras genéticas y mejoramiento de sus rebaños, la ganadería venezolana se mantiene en la explotación extensiva latifundista con un consumo de carne per capita inferior a 35 gramos diarios agravado por el hecho de que más de la mitad del campesinado no la consume.

---

<sup>1</sup> TOVAR, Ramón. *La Geohistoria heredera de la Geografía de los Orígenes.*

La venida de los andinos a Caracas dirigidos por Cipriano Castro se pensó como la puerta que conducía hacia el modernismo. No obstante, Castro no pudo promover el desarrollo económico ni librar al país de la anarquía y de los múltiples brotes de sedición. Mas aún, su gobierno se caracterizó por una profunda depresión económica raíz de profundos trastornos políticos. Las primeras actividades de exploración y explotación petrolera, realizadas durante su gobierno, auguraban el logro de nuevas riquezas que rivalizarían con las agropecuarias existentes; pero trajeron, como sabemos, una gran enajenación y más conflictos.

Debido al torbellino político, al finalizar la primera década del siglo XX, Juan Vicente Gómez había sustituido a Cipriano Castro en la Presidencia de la República y propiciaba un nuevo tipo de relaciones comerciales con las empresas petroleras basadas en tratos preferenciales que llevaron al país a un nuevo sistema denominado capitalismo neo colonial caracterizado por una economía más dependiente de las inversiones extranjeras y de los mercados foráneos.

El atraso heredado impidió que la riqueza petrolera avalara el potencial de desarrollo del país e inspiró en los seguidores de Gómez la idea de que el atraso generaba anarquía y perturbación que el gobierno debería controlar con fuertes ejecutorias, sin ignorar que el desorden se originaba de la pobreza generalizada. Bien entendió entonces la inteligencia gubernamental, bajo la influencia del positivismo defendido por sus hombres más prominentes José Gil Fortoul y Laureano Vallenilla Lanz, que la solución residía en promover la competencia de los hombres y de sus actividades como vía de crecimiento de la riqueza social.

Con la consolidación de Juan Vicente Gómez en el poder a partir de 1908, el oscuro panorama comienza a cambiar, a expensas de la visión del Benemérito. Se garantiza el pago de la deuda externa, se finalizan los pleitos con las compañías extranjeras, se reactiva la economía eliminando el impuesto de guerra, se derogan leyes restrictivas y se eliminan los monopolios del tabaco, café y cacao a la par que se estimula la producción ganadera.

La carne y los cueros ya eran preciados en Europa cuando al desatarse la Primera Guerra Mundial aumentó exorbitantemente las necesidades de estos productos, de los cuales Venezuela podía ser un seguro proveedor.

**Imágenes # 1 y 2**  
**Juan Vicente Gómez**

**Presidente de Venezuela 1908-1935**



### **Gómez, el Presidente de la Ganadería**

En el Gobierno de Gómez se realizaron las primeras importaciones de ganado europeo con el cual se mestizó el criollo, derivado de aquel ganado andaluz de la conquista y la colonia, aumentándose así el potencial productivo de rebaño criollo; además se introdujeron algunos búfalos<sup>1</sup> y caballos de pura raza que ayudaron a elevar la calidad del caballo criollo y optimizar las faenas ganaderas. En 1918, la Lacanshire General Investment Co., mejor conocida como *La Compañía Inglesa*, importó los primeros animales tipo cebú para su cría y mestizaje en fincas de su propiedad en Guárico y Apure (Hato San Pablo Paeño).

Todo esto provocó un repunte en la actividad pecuaria, atrayendo gran cantidad de otros inversionistas nacionales y extranjeros aumentándose de manera significativa la producción y exportación de productos y subproductos animales cuyos aranceles brindaron una fuente importante de financiamiento del Estado, el cual se transformó de inmediato en moderno y organizado. Prueba de ello es la creación de varios ministerios, la promoción de investigaciones y estudios, la apertura a los nuevos adelantos científicos y la conformación de unas fuerzas armadas profesionales y bien dotadas.

Este apoyo a la ganadería por parte de, Juan Vicente Gómez es comprensible. Desde muy joven manejó con gran habilidad el negocio de los mautes desde sus tiempos de La Mulera y cuando llegó a la Vice-Presidencia de la República monopolizó el negocio de la carne en el centro del país. Domingo Alberto Rangel en su libro *Gómez el Amo del Poder*, estimó

---

<sup>1</sup> ALVAREZ, Julio: **Anotaciones sobre la Cría del Búfalo en Venezuela**. p 84. refiere que Juan Vicente Gómez importa un lote de 22 búfalos destinados al ensayo de su adaptación y productividad en el país. De ellos la gran mayoría murió y 6 ejemplares fueron pasados al Zoológico Las Delicias en Maracay como una curiosidad del mundo animal.

que este negocio le producía utilidad líquida de Bs. 700.000 anuales y cuando llegó a la Presidencia de la República prácticamente convierte a Maracay en una gran vaquera.<sup>1</sup>

Así también se entiende porque, durante la presidencia de Juan Vicente Gómez la promoción de la sanidad animal, como mecanismo de garantizar la producción, ocupó un a posición preponderante.

Hacia 1909 se decreta la creación de la Dirección de Agricultura, Cría y Colonización. En 1911 se decreta la creación de la Oficina de Sanidad Nacional del Ministerio de Relaciones Interiores a la cual estaban adscritos el Departamento Veterinario y la Estación Central de Desinfección Animal.

En 1912 se contrata a Henry Pittier para la evaluación del campo venezolano, se promulga la Ley de Defensa Vegetal y Animal, se establece la primera estación de inmigración y colonización rural y se crea la Escuela Federal de Agricultura, Cría y Veterinaria con una vida efímera funcionando en la casa del Marqués del Toro en la Hacienda la Trinidad de Caracas<sup>2</sup>.

Hacia 1922 se crea el Servicio de Inspectoría de Higiene Pecuaria sin adscripción ministerial y con subordinación a la Presidencia de la República. Y para 1930, el Ministerio de Salubridad, Agricultura y Cría, bajo las directrices de su primer titular el Dr. Enrique Toledo Trujillo, contrata a expertos Médicos Veterinarios extranjeros, en principio Wladimir Kubes(Checo), Carlos Otto(Chileno) e Emilio Graña y Fernando Roumiguiere (Argentinos), y luego Enrique Vogelsang (Uruguayo), Edward Morgan (Norteamericano) y Pietro Bartoletti(Italiano) quienes se encargarían del diseño de un plan ganadero y sanitario animal, de la creación de parcelas experimentales y laboratorios de diagnóstico y, fundamentalmente, de la creación de la Escuela de Expertos Agropecuarios, Prácticos en Sanidad Animal y Veterinaria y Zootecnia cuyos cursos comenzaron en 1934 cambiando la historia de Venezuela en lo que a producción agropecuaria se refiere.<sup>3</sup>

Por esta razón, se considera a Juan Vicente Gómez como el creador de la moderna Medicina Veterinaria en Venezuela.

Asimismo, en la etapa 1928-1935, Gómez decretó la creación del Banco Obrero y del Banco Agrícola y Pecuario y promulgó la primera Ley del Trabajo.

No obstante, en los años 20, con la crisis mundial de guerra y postguerra, se ocasionó una depresión que tocó a Venezuela ya que el mercado natural del país para la carne, los cueros y otros productos agropecuarios casi desapareció, por lo que nuestros productos

---

<sup>1</sup> ROJAS, Luís. **Gómez el Ganadero.**

<sup>2</sup> RODRÍGUEZ-ARRIOJA, Gabriela y PAPPATERRA MENDOZA, Gustavo: **Historia de la Medicina Veterinaria en Venezuela.** p 72.

<sup>3</sup> FREITES, Yajaira: **La Implantación de la Medicina Veterinaria en Venezuela.** p 4.

comenzaron a comercializarse en solo en Colombia hasta 1930 cuando el mercado de ese país colapsó.

### **El Benemérito Ganadero**

Para contrarrestar esta situación, dado que la ganancia petrolera aún era incipiente, Gómez funda el *Lactuario de Maracay* para el procesamiento industrial de leche en mantequilla y leche condensada enlatadas; y en sociedad con Miguel Ron, Félix Galavís y Federico Gómez fundan en 1934 la *Compañía Ganadera Industrial*, o “La Ganadera” como popularmente se le conocía, la cual se encargó de la compra de toda la producción ganadera nacional con el fin de procesarla industrialmente en sus factorías de Valencia a tasajo, a ser expandido a muy bajo costo entre la población; así como a salones, carne congelada y carne enlatada destinados a la exportación hacia los mercados emergentes ingleses y norteamericanos.<sup>1</sup>

No obstante, Gómez, debido a su muerte acaecida en 1935, no pudo ver los abultados beneficios económicos de esta empresa ni tampoco su impacto en la conformación de la nueva Venezuela.

Gómez, durante las casi tres décadas de estímulo a la producción pecuaria, había entrado en el negocio llegando a adquirir unos 30 hatos en diversas regiones del país en las que contaba con aproximadamente 300.000 cabezas, convirtiéndose de esta forma en el principal latifundista y ganadero del país.

La mayor parte de su fortuna estaba representada en hatos y cabezas de ganado. En Apure tenía tres hatos, a saber: La Candelaria, La Guanota y Araguita. Tres en Monagas: Santa Clara. En Cojedes: San Bartolomé, y Santa Isabel. En la zona de Camaguán tenía seis: El Caimán, Santa Bárbara, Santa Rita, Flor Amarilla, Corocito y Flores Moradas. En la región de El Rastro tenía cuatro: El Arbolito, El Vazqueño, La Trinidad y La Romereña. Cinco en la zona de Valle de la Pascua: La Hogaza, La Unión, Barranca, Morichito y Rinconote. En San Carlos tenía seis: El Laurel, Las Babas, El Guabinero, El Jobo, El Totumo y La Fortunas. Uno en Bolívar, La Esperanza y otro en el Zulia: El Chao.<sup>2</sup>

Sostiene Luís Rojas que la vida del Presidente y la de Venezuela era la ganadera;

“entre bramidos de toros y rabotear de vacas, Gómez tomaba las grandes decisiones que afectaban la vida del país, bien podía ordenar la libertad de uno o varios presos o mandar a remacharle dos pares de grillos a un infeliz. Podría también ocurrir la destitución de un ministro o de un presidente de

---

<sup>1</sup> BRICEÑO, Tarcila: **La Ganadería en los Llanos Centro Occidentales Venezolanos**. p 222.

<sup>2</sup> ROJAS, Luís. **Op. Cit.**



estado mientras el gabán cantaba la tonada matutina del ordeño: *Mariposa, Mariposa, posamari, posamari.*”<sup>1</sup>

Los hatos adquiridos tenían similares características: una tradición ganadera ancestral, una considerable extensión y una ubicación estratégica cercana a las rutas de arreos e intermedia entre las principales unidades de producción para la compra de animales y centros poblados importantes.

Tal es el caso del hato considerado por algunos entendidos como uno de los más importantes del estado Lara, “El Torrellero” ubicado en la población de Sarare.

### **Comercio Ganadero y Circulación Económica en las Sabanas del Río Sarare**

El actual Municipio Simón Planas del Estado Lara es la última división territorial efectuada a esta entidad federal.

Conserva el territorio de la antigua Parroquia Sarare del Municipio Palavecino y comprende a su vez las parroquias Sarare con la población homónima como capital, Gustavo Vegas León con capital en La Miel y Buría con su homónima como capital.

La zona de las Sabanas del Río Sarare del Estado Lara, está ubicada dentro de lo que el historiador Reinaldo Rojas ha llamado, desde una perspectiva dinámica y funcional, la Región Barquisimeto<sup>2</sup> y la cual ya existía como zona de asentamiento, producción e intercambios comerciales de pobladores indígenas antes de la llegada de los españoles. Sin embargo, “la efectividad mercantil de Barquisimeto se hizo patente en el siglo XVII en el sentido de favorecer que surgieran diversas localidades en la depresión Turbio Yaracuy que jaloneaban el camino de Barquisimeto a la mar. De Barquisimeto partía la vía a los llanos, lo cual la hacía de paso obligado para las relaciones comerciales (...) entre Coro y los llanos, cuyos antecedentes (...) son indígenas y con base en el comercio de sal (...) En el siglo XVIII toman forma al contacto de la vía de los llanos las localidades de Sarare y Agua Blanca”<sup>3</sup>

La geografía de la zona puede resumirse como de transición puesto que comprende sabanas inclinadas y planas originadas en las faldas sureñas de la Fila de Terepaima y de la Serranía de El Altar. Esta condición provee de suelos aluvionales y numerosas fuentes de agua que determinan la frondosidad de la vegetación y la fertilidad de los suelos con un clima agradable al cual se adapta cualquier animal.<sup>4</sup>

---

<sup>1</sup> ROJAS, Luis. **Op. Cit.**

<sup>2</sup> ROJAS, Reinaldo. **Historia Social de la Región Barquisimeto en el Tiempo Histórico Colonial. 1530-1810.** 1995. p 54.

<sup>3</sup> VILA, Marco Aurelio: **Antecedentes Coloniales de Centros Poblados de Venezuela.**1978. p 34.

<sup>4</sup> TRUJILLO MASCIA, Naudy: **Sarare.** p 23.

Así, en la relación geográfica de 1579, mencionada por Antonio Arellano Moreno en 1964, se indicaba que:

“Por la banda sur de Nueva Segovia de Barquisimeto, hacia el valle de Acarigua, los españoles, por ser la zona húmeda, tienen abundante comida, pescado de río, venados, váquiros, conejos y miel. Se crían bien las yeguas, vacas, cabras, ovejas y puercos”<sup>1</sup>

lo que nos da una idea de la vocación ancestral agropecuaria de la zona de Simón Planas que característica común en todo el Estado Lara, como lo manifiesta Codazzi al decir que:

“La provincia de Barquisimeto encierra toda especie de terrenos... todos que sirven para la agricultura, para la cría de ganados, particularmente del cabruno que abunda en esta provincia, así como para la de caballos, mulas y asnos..”<sup>2</sup>

Para 1745, José Lorenzo Ferrer en su Ynstrucción y Noticia de la Ciudad de Barquisimeto y su Jurisdicción, publicada en la obra Relaciones Geográficas de la Gobernación de Venezuela de 1767<sup>3</sup>, describe a Sarare como un

“...poblado de muchos criadores, por ser los mas terrenos de pastos, a ocho leguas de la ciudad, es un agregado de feligresía... tiene un sacerdote que dice misa en la capilla que tienen los Campero en su ható.”<sup>4</sup>

En otra parte agrega sobre Barquisimeto:

“Críanse en su iurisdicción mulas, cavallos, ieguas, burros, ganado mayor, ganado cabrío de cuiá piel se curten buenos cordovanes... de criadores de las dos especies de ganado últimas (cabras y ovejas) esta toda llena la mezeta de la ciudad y de ganado mayor los sitios de Cahorcás, Sarare, Miel, Gamelotal, Roldana<sup>5</sup> y Pueblo Nuevo... y a más del dicho ganado mayor, en los sitios de Sarare y Miel se crían también de serda<sup>6</sup>.”

Algunas de las observaciones del Obispo Mariano Martí hechas en la zona durante su visita se resumen en el siguiente cuadro:

**Cuadro # 1**  
**Actividades de las Poblaciones del Actual Municipio Simón Planas**  
**Visita del Obispo Martí - Febrero de 1779**

<b>POBLACIÓN</b>	<b>ACTIVIDADES ECONÓMICAS</b>
<b>BURIA</b>	Labranzas y Sementeras
<b>CARAMACATE</b>	Hatos de ganado vacuno, mulas y caballos

<sup>1</sup> ARELLANO, Antonio (Recopilador). **Relaciones Geográficas de Venezuela**. 1964. p 230.

<sup>2</sup> CODAZZI, Agustín: **Resumen de la Geografía de Venezuela**. Tomo III.

<sup>3</sup> ARELLANO, Antonio (Recopilador). 1964. **Relaciones Geográficas de Venezuela**.

<sup>4</sup> Ibid. p 230.

<sup>5</sup> **NOTA:** Todas poblaciones del actual Municipio Simón Planas.

<sup>6</sup> **NOTA:** Aquí se denota lo antiguo del tradicional consumo de marrano y chicharrones en la población de Sarare

<b>SANTA INES DE EL ALTAR</b>	Bosques
<b>SARARE</b>	Sementeras y Hatos de ganado vacuno, mulas y caballos

FUENTE: DE CARROCERA, BUENAVENTURA. 1972. Misión de los Capuchinos en los Llanos de Caracas

En los censos parroquiales de 1778 en Sarare podemos observar nombres de hacendados de la época. Así, aparecen Francisco Salcedo, Ana María Casamayor y José Domingo Mendoza como propietarios de unas tierras de labor ubicadas a orillas del río Sarare.<sup>1</sup>

Posteriormente, para 1818, aparece un indicio de otro hacendado en un mapa de localizado en el Archivo General de Indias, identificado con el N° 254 del Legajo Cuba 899, se grafica el itinerario de viaje de la hacienda del Padre Torreyes<sup>2</sup> hasta Barquisimeto.<sup>3</sup>

La importante actividad comercial de la zona de Sarare,

“La cual fue inclusive reseñada con asombro por viajeros extranjeros, determinó el decreto de creación por parte de la Diputación Provincial de Barquisimeto de la Aduana de Gamelotal en 1834 cobrándose medio real por cada bestia de arreo y un cuartillo por cabeza de cerdo.”<sup>4</sup>

La importante actividad comercial de la zona de Sarare, la cual fue inclusive reseñada con asombro por viajeros extranjeros, determinó el decreto de creación por parte de la Diputación Provincial de Barquisimeto de la Aduana de Gamelotal en 1834 cobrándose medio real por cada bestia de arreo y un cuartillo por cabeza de cerdo.<sup>5</sup>

En las Sabanas del Río Sarare luego de la Guerra de Independencia se desarrolló el negocio pecuario que abastecía su mercado local y el de Barquisimeto con los animales criados en la zona. Esta condición, además de su privilegiada y estratégica ubicación como cruce de caminos entre Lara, Portuguesa y Cojedes, determinó su elección como zona de operaciones militares durante la Guerra Federal.

Zamora, ya en sus preparativos en Curazao para la invasión de Venezuela, pensó avanzar hacia Barquisimeto y de allí a los llanos de Cojedes, Portuguesa y Barinas por tener estas regiones

“... abundantes entonces de ganados y caballos, por tener excelentes territorios para la guerra, y centros poderosos de opinión armada a favor de la causa federal.”<sup>6</sup>

<sup>1</sup> TROCONIS DE VERACOECHEA, Ermila. **Censos en la Iglesia Colonial Venezolana.**

<sup>2</sup> **NOTA:** Posiblemente se trate del Padre y Teniente patriota Andrés Torrellas a quien se le relaciona con la población de Sarare y de cuyo apellido puede derivar el nombre de la Hacienda El Torrellero de antigua tradición ganadera en la zona actualmente propiedad de la Universidad Centroccidental “Lisandro Alvarado”.

<sup>3</sup> SALAZAR QUIJADA, Adolfo. 1983. **La Toponimia Venezolana en las Fuentes Cartográficas.** Mapa # 68.

<sup>4</sup> RODRÍGUEZ, Taylor. **Actividades Productivas en Sarare del siglo XVIII.** Entrevistas 2004.

<sup>5</sup> Idem.

<sup>6</sup> VILLANUEVA, Laureano. **Vida del Valiente Ciudadano General Ezequiel Zamora.** 2001. p 349.

Se ha referido la presencia, campamentos o paso de tropas al mando de Zamora y Falcón en Sarare en marzo y abril, así como en septiembre y octubre de 1859.<sup>1</sup>

De hecho, el rebaño sarareño sucumbió por los efectos de la Guerra Federal debido a que sus animales fueron tomados dramáticamente como fuente de suministros para las tropas. Como lo explica muy bien Villanueva, en su biografía de Zamora:

“...se recogían ganados y caballos por las sabanas vecinas: pues era costumbre de carácter natural, que las tropas de unos y otros se alimentaran con los ganados de los particulares y usaran sus bestias, sin que se pensara en pagarlos; de lo que se originó al fin de la guerra, la ruina de las familias, de la industria pecuaria y la desolación de caseríos y las ciudades...”<sup>2</sup>

La búsqueda desesperada por soluciones para tal situación que fundamentalmente afectaba el suministro de cueros y carne a Barquisimeto y casi descalabra la economía de la zona, provocó que los ganaderos de las Sabanas de Sarare establecieran, como fórmula de salvar sus negocios, una política de renovación de sus vaqueras mediante la compra de ganado llanero y el cambio de patrón tecnológico de la producción, ya que se dejó de criar ganado para pasar a la utilización de sus extensos potreros de pasto natural como estancias exclusivamente de ceba. Con este fin se hicieron converger en Sarare cuatro rutas de arreo de ganado provenientes de los llanos centrales y occidentales. (Ver figura # 1)

Por otro lado, estas rutas favorecían el comercio de ganado barinés y portugueseño ya que la venta de su ganado a Caracas y Valencia era mucho más difícil porque se efectuaba

“...haciendo un viaje de mas de 100 leguas por un camino de bastante piedra, sin los puentes necesarios, con doble peaje que pagar y expuestos a que al fin de tal jornada que los arreadores con encontraran compradores en las playas del [Cabriales y] Guaire como frecuentemente sucede a otros ganados mucho mejores de Calabozo, Los Tiznados y varios puntos mas cercanos que Barinas”<sup>3</sup>

Oportunidad que capitalizaron los ganaderos larenses y en particular los que poseían sus haciendas en Sarare.

Así, a partir de la segunda mitad del siglo XIX, la zona de Sarare se convierte en emporio para la ceba de animales traídos desde los llanos debido a la calidad de sus pastos y a la cercanía con los importantes mercados de distribución de Barquisimeto y Yaritagua,

---

<sup>1</sup> **Ibid.** pp 279,282, 347 y 349.

<sup>2</sup> **Ibid.** p 254.

<sup>3</sup> GARCÍA MÜLLER, Luís. **Estructura Económico Social de la Formación Republicana Barinense. 1810-1899.** 1997. p 63.

destacando las haciendas ganaderas entre otras: Los Cristales, Cujicito, Palmira, Saruro, Los Libres, Botucal, Pueblo Nuevo, Bucarito, El Altar, Tumanía, El Aruco, Gamelotal, y por supuesto El Torrellero,

Tal como lo muestra la figura #1, el ganado de las sabanas era trasladado por arreo desde Apure y Barinas vía Guanare y Guanarito o de Guárico vía San Carlos, dos veces por año, en la época de entrada de las lluvias entre los meses de mayo y julio y en la época de la bajada de aguas entre los meses de noviembre y enero. En el resto del año no podían trasladarse porque en sequía los animales mermaban demasiado en el peso y en pleno invierno los aminos se anegaban y crecían los ríos.<sup>1</sup>

Los arrieros de las haciendas de Sarare buscaban ganado y caballos en Acarigua, Guanare y Nutrias para traerlos hasta sus potreros con el objeto de someterlo descanso y ceba por un mes.

Estas rutas de arreo de ganado, provenientes de los llanos centrales y occidentales, se mantuvieron activas hasta mediados del siglo XX, siendo eliminadas por el advenimiento del transporte ganadero automotor.

Durante traslado por arreo, el ganado era atendido en cuanto a las heridas que sufrían en el viaje desde los llanos; con tal fin se utilizaban prácticas empíricas tradicionales que incluían, entre otras cosas, el uso de cataplasmas de hierbas, collares de ajo y emplastos de chimó.<sup>2</sup>

Al lograr un buen estado, el ganado era comercializado en los mercados de Barquisimeto o Yaritagua para su consumo o para su despacho hacia Valencia donde se encontraban los mataderos y factorías de carne y cuero más importantes contando con el cercano Puerto Cabello, principal vía de exportación de sus productos.

Para 1921, el precio del ganado en Apure era de aproximadamente de 6.4 Bs./@; si se calcula la merma en unas 2 @/res, los gastos de traslado hasta Valencia en unos 1000 bolívares (Lo que incluía el pago de los peones arrieros, el descanso en potreros, la alimentación del ganado y otros gastos) y el impuesto nacional por venta de reses de 4 Bs./Res, se justificaba el cobro del ganado en pie en Valencia de 9,66 Bs./@.<sup>3</sup>

Esta práctica ganadera de trashumancia en Sarare originó: a) un mestizaje de animales que llevó a conformar un rebaño criollo de altísima calidad muy cotizado en los mercados de carne, y b) un intercambio cultural que determinó la inclusión de prácticas (Coleo, Doma, Vaquería y Rodeo) y costumbres (Gastronomía) de la vida llanera en la vida sarareña.

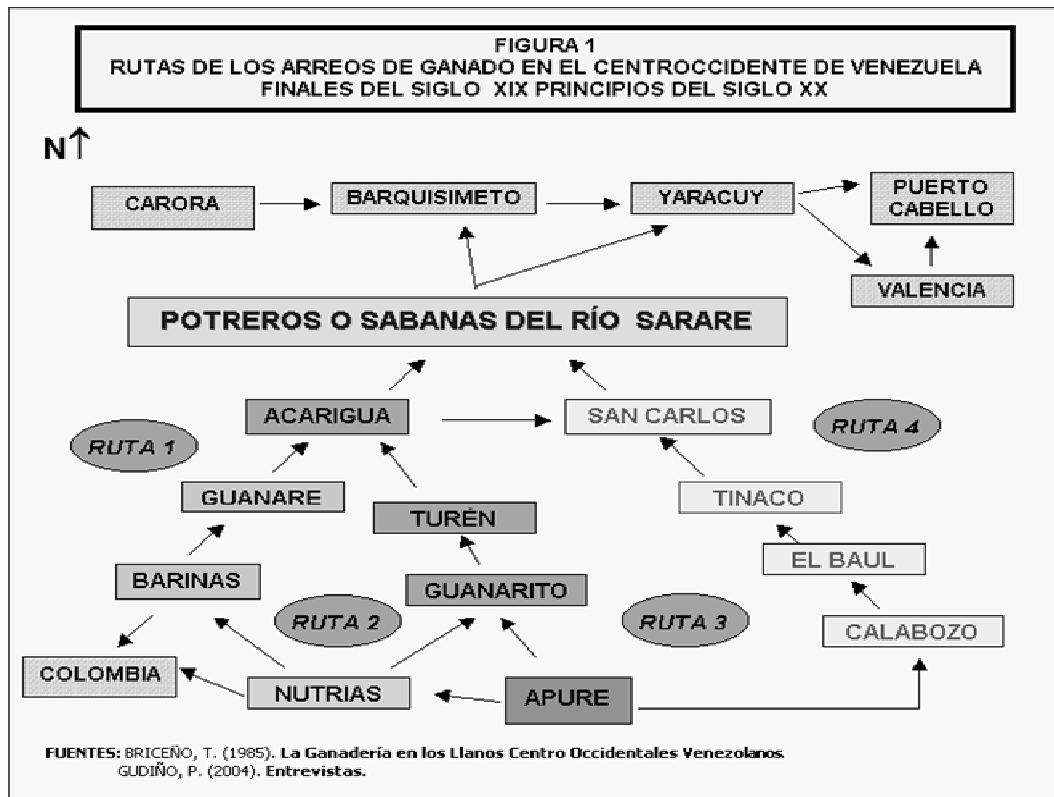
Ambos resultados basaron la fama de Sarare como tradicional y excelente zona ganadera.

---

<sup>1</sup> GUDIÑO TRUJILLO, Pompeyo. **Entrevistas.**

<sup>2</sup> GUDIÑO TRUJILLO, Pompeyo. **Entrevistas.**

<sup>3</sup> BRICEÑO, Tarcila. **Op.Cit.** p 226.



### **El Torrellero, un Hato en las Sabanas del Río Sarare, la Encrucijada Ganadera de Centroccidente 1870-1936.**

Las mencionadas características de las zonas de las Sabanas del Río Sarare son justamente la razón para que estas tierras fueran elegidas por los primeros pobladores de Nueva Segovia de Barquisimeto para tener sus crías de ganado y posteriormente hayan atraído a colonos que se arraigaron hasta conformar poblaciones estables.

Entre las unidades de producción agropecuaria establecidas en las sabanas de Río Sarare está el *Hato El Torrellero*, también denominada *Hacienda La Cimarronera*<sup>1</sup>. Comprendería antiguamente la *Posesión San Nicolás de Bari*, *Los Potreros de El Torrellero*, *El Coral*, *El Portachuelo* y los cerros La Vieja, El Corozo, El Chivato, Moromoco y El Cacao. Es un unidad de producción antigua y quizás la de mayor importancia en la zona debido a su extensión volúmenes de producción y al aporte histórico que ha provisto.

<sup>1</sup> El hecho de darle este nombre al hato hace pensar que sus dimensiones, que se calculan en más de 2500 hectáreas, eran tan grandes como para permitir que el ganado se alzara y se escondiera en parajes remotos y se convirtiera en cimarrón.

Para 1818, aparece en un mapa de la zona de Sarare localizado en el Archivo General de Indias, identificado como Venezuela N° 254 Legajo Cuba 899, en que se grafica el itinerario de viaje de la hacienda del Padre Torreyes hasta Barquisimeto<sup>1</sup>. Se trata sin duda del Cura y Teniente patriota Andrés Torrellas, héroe de la Independencia, a quien se le relaciona con la población de Sarare y de cuyo apellido puede derivar el nombre de la *Hacienda El Torrellero* de antigua tradición ganadera en la zona.

Torrellas sirvió inicialmente a las fuerzas realistas y luego pasó al bando patriota; pero en ambos casos tuvo acciones militares en la zona de Sarare. De hecho existen razones para pensar, que por órdenes de Torrellas, ganados provenientes de El Torrellero sirvieron de vitualla para las tropas involucradas en las batallas de Cerritos Blancos, Tierritas Blancas y Araure durante la campaña de 1813. Y no es descabellado pensar que los animales de esta hacienda siguieron abasteciendo la importante plaza de Barquisimeto durante el desarrollo de la Guerra de Independencia.

Según las investigaciones genealógicas de Marco Gheresi Gil, la familia Torrellas puede tener tradición ancestral de presencia en la zona puesto que es posible que desciendan del encomendero Juan de Salas<sup>2</sup>; en este sentido indica Gheresi Gil

“Margarita Galeas se casó y veló [hacia 1690] con Juan Matías de Salas<sup>3</sup> (...) [la hija de ambos] Juana Jacoba casó en 1714 en la Nueva Segovia de Barquisimeto con Juan de Torrellas y Vega [en las segundas nupcias de este].”<sup>4</sup>

Agrega Gheresi

“... padres de Joseph Nicolás Torrellas quien se casó y veló en Santa Rosa del Cerrito con María Margarita Páez natural de Carora (...) [su hijo] Joseph Nicolás Torrellas bautizado en la Villa de Santa Rosa del Cerrito en 1762 casado y velado (...) en 1784 con Maria Rudecinda Nebrus (...) [padres a su vez de] Andrés Nicolás Torrellas, presbítero y licenciado y cura doctrinero (...) Coronel de los reales ejércitos desde 1813 y luego en 1821 pasa al bando republicano. Prócer de la Independencia, Gobernador de la Provincia de Coro, representante al Congreso de Valencia en 1830 y Senador de la Diputación Provincial de Barquisimeto en 1832.”<sup>5</sup>

---

<sup>1</sup> SALAZAR QUIJADA, Adolfo. **La Toponimia Venezolana en las Fuentes Cartográficas del Archivo General de Indias**. Mapa # 68.

<sup>2</sup> Juan de Salas, hijo de Baltasar Matías de Almao fundó el poblado de Misión de San Antonio de Choro en 1657 que fue trasladado en 1660, tras la muerte de Salas, y convertido en la Misión de San Antonio de Auro. Ambos poblados considerados antecedentes poblacionales de Sarare.

<sup>3</sup> Posiblemente hijo del Capitán Juan de Salas y nieto de Baltasar Matías de Almao.

<sup>4</sup> Referencia documental que obtenemos del libro de Marco Gheresi Gil: **Familias Coloniales de la Nueva Segovia de Barquisimeto**, aún inédito.

<sup>5</sup> Referencia documental que obtenemos del libro de Marco Gheresi Gil: **Análisis de la Estructura Social en la Ciudad de El Tocuyo Colonial .Tomo III**, aún inédito.

R. D. Silva Uzcátegui sostiene que el padre Torrellas nació en Sarare y muere en 1864 en casa de su sobrino el Licenciado Andrés Alvizu, quien además lo hereda.<sup>1</sup> Andrés Alvizu además de propietario de El Torrellero, fue abogado, jurisconsulto, periodista, constituyente en 1830, asesor del congreso nacional en 1835, 1836 y 1847 y jefe del Cantón Barquisimeto en 1835 y 1847. Se considera que trajo la primera imprenta a Barquisimeto con la cual edito algunos periódicos. Muere en 1880.<sup>2</sup>

El Hato El Torrellero en la segunda mitad del siglo XIX permanece como propiedad de los herederos de Alvizu y luego de algunos personajes destacados como comerciantes de ganado, tiempo en cual sigue siendo referencia tanto en la cría de ganado con el proceso de recepción, descanso y ceba de ganado traído desde los llanos.

Todo el siglo XIX y parte del XX<sup>3</sup>, la finca se mantuvo con unos linderos sin definición exacta que la hacían simplemente delimitar con el pueblo de Agua Blanca, el pueblo de Sarare, las sabanas de Las Manzanitas y las cumbres de los cerros, suponemos refiriéndose a Moromoco y El Cacao, como se muestra en el Cartograma # 1 donde se observa además la limitada superficie que ocupa actualmente:

A finales del siglo XIX es vendido a otros conocidos ganaderos larenses y luego a principios del siglo XX, el Presidente Juan Vicente Gómez lo adquiere en 1914, permitiendo un avance adicional de la cría en la zona de Sarare.

Hacia el primer tercio del siglo XX, el hato El Torrellero pasó a propiedad de ganaderos emparentados con familias caroreñas o tocuyanas, destacándose los hermanos Miguel y Fabián Bravo Riera, de rancia estirpe torrense.

Con esta presencia, de alguna manera, la actividad pecuaria de las Sabanas del Río Sarare debió ser impactada por la filosofía caroreña del trabajo ganadero; misma que propició el notorio éxito logrado tras la experimentación por parte de ganaderos de Carora en los cruces genéticos de bovinos en de la zona, entre ellos el ganado llamado Criollo Amarillo de Quebrada Arriba, y animales de razas Holstein, Jersey y Pardo Suizo que comenzaban a ser importados a principios del siglo XX y que sentaron las bases de la formación de lo que hoy se conoce como *Ganado Raza Carora*.

Este hato fue adquirido en 1966 por el ahora extinto I.A.N. para aplicar la Reforma Agraria, parcelando y repartiendo todos sus terrenos entre pequeños productores de la zona.

Sin embargo, la porción mas grande, que corresponde a las 96 hectáreas del centro de la unidad, donde aun se conserva la antigua casona de la finca y que conserva el nombre de *Hacienda El Torrellero*, fue cedida al Decanato de Ciencias Veterinarias de la Universidad Centroccidental “Lisandro Alvarado” para el funcionamiento de la *Estación Experimental “Dr. Manuel Salvador Yopez”*, por cierto encargada de producir animales Raza Carora.

---

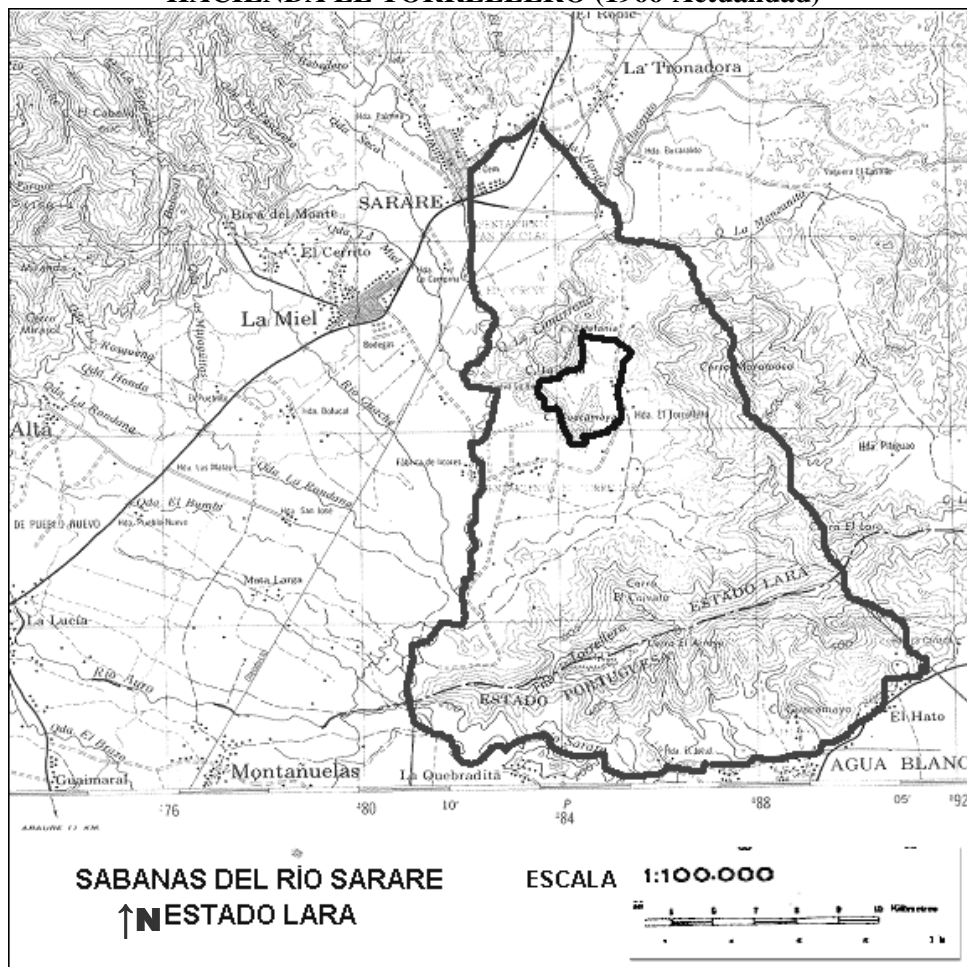
<sup>1</sup> SILVA UZCATEGUI, R. D. **Enciclopedia Larense. Tomo I.** p 427.

<sup>2</sup> SILVA, Willinger. **Diccionario Biográfico del Estado Lara.** p 10.

<sup>3</sup> Según la tradición documental de compra y venta depositada en el Registro Subalterno de Palavecino. Estado Lara.



**Cartograma # 1  
HATO EL TORRELLERO (1815 – 1966)  
Vs.  
HACIENDA EL TORRELLERO (1966-Actualidad)**



La foto que se presenta a continuación muestra los potreros de El Torrellero, particularmente los conocidos como San Nicolás que se ubican en la porción norte del antiguo hato comenzando en el borde de la población de Sarare<sup>1</sup> hasta finalizar al pie del Cerro de La Vieja que se ven al fondo en la fotografía:

<sup>1</sup> También conocidos como terrenos o potreros de San Nicolás.

**Imagen # 3  
POTREROS DEL ANTIGUO HATO EL TORRELLERO**



**FUENTE:** Fotografía tomada por el autor el 13 Jul 2003.

El siguiente cuadro relaciona los propietarios de El Torrellero

**Cuadro 2  
Relación de Propietarios de la Hacienda El Torrellero Sarare – Estado Lara  
1560-1986**

<b>AÑO</b>	<b>COMPRADOR</b>	<b>PROCEDENCIA</b>	<b>PRECIO Bs.</b>
<b>1986</b>	UCLA-DCV	BARQUISIMETO	Comodato
<b>1966</b>	IAN	CARACAS	3.537.400,00
<b>1953</b>	Ignacio Anzola	BARQUISIMETO	500.000,00
<b>1937</b>	Maria Teresa Viacaba de Bravo Riera	SARARE	50.000,00
<b>1936</b>	Fabián Bravo Riera	CARORA	50.000,00
<b>1934</b>	Miguel Bravo Riera		36.000,00
<b>1924</b>	Gral. Argenis Asuaje	BARQUISIMETO	12.000,00
<b>1914</b>	Gral. Juan Vicente Gómez (Presidente de Venezuela)	MARACAY	12.000,00
<b>1907</b>	Gral. Emilio Rivas (Presidente en diferentes ocasiones de los Estados Portuguesa y Trujillo)	CARACAS	16.000,00
<b>1901</b>	Malaquíás Vásquez	CABUDARE	3.200,00
<b>1887</b>	Leonidas Vásquez		2.400,00
<b>1880</b>	Carlos, Andrés Emilio y Teresa Alvizu Guevara		Herencia
<b>1864</b>	Lic. Andrés Guillermo Alvizu Torrellas		Herencia
<b>1815</b>	Pbro. y Tte. Andrés Nicolás Torrellas	SARARE	s/d
<b>1560's a 1815</b>	Encomenderos ¿?	ESPAÑA ¿?	Encomienda o Composición de Tierras

FUENTE: Documentos de los Protocolos del Registro Subalterno Municipio Palavecino, Estado Lara.  
s/d: Sin datos.  
Cuadro Elaborado Por: Naudy Trujillo Mascia

### **El Benemérito Ganadero en las Sabanas del Río Sarare, 1910-1925.**

Las potencialidades de la zona de Sarare llevaron al General Juan Vicente Gómez a adquirir en 1914 uno de los hatos sarareños más grandes y tradicionales, el denominado “El Torrellero” y mantenerlo bajo su administración hasta el año 1924; período durante el cual la hacienda aumentó considerablemente su producción, alcanzando en ocasiones un rebaño de una cifra nada despreciable de 1000 cabezas de ganado<sup>1</sup>.

La decisión de Gómez de adquirir El Torrellero seguía planes preconcebidos que lo llevaron eventualmente a monopolizar tierras y el negocio de compra-venta de ganado en las grandes ciudades, tal y como puede verse en una correspondencia enviada desde Guanare el 25 de marzo de 1915 a J. A. Baldó, Presidente del Estado Portuguesa, en donde Gómez plantea:

“Creo que sería buen negocio comprar unas 1000 o mas vacas y becerros en Apure, con los toros necesarios y traerlos a criarlos y trabajarlos aquí. Estas vacas se consiguen más o menos en 15 pesos en Apure con becerros alrededor de un año. En los tres años que he de permanecer aquí tendremos dos sacas de a 500 novillas y a los tres tendríamos las mil vacas con sus becerros y mil novillos de dos o tres años.”<sup>2</sup>

De hecho, ese fue justamente el negocio de Gómez en El Torrellero; compra de ganado llanero para su levante en una zona con condiciones climáticas y de pastos excelentes como las Sabanas de Sarare, donde la ganancia de peso era mayor, proporcionándole una mayor rentabilidad al ser enviados los animales a los mercados de Barquisimeto y el Estado Yaracuy

Es conocida la costumbre de Gómez de supervisar, personalmente en la medida de lo posible o a través de sus parientes cercanos, sus negocios y fincas; La Linda, Mata Redonda, Tocarón, y El Trompillo eran fincas cercanas a Maracay que el general le gustaba recorrer a caballo diariamente rodeado de sus ministros y de importantes personalidades de la banca y la industria nacional.<sup>3</sup>

---

<sup>1</sup> GUDIÑO TRUJILLO, Pompeyo. **Entrevistas**

<sup>2</sup> BRICEÑO, Tarcila. **La Ganadería en los Llanos Centro Occidentales Venezolanos**. p 229.

<sup>3</sup> ROJAS, Luís. **Op. Cit.**

**Imagen # 4  
Juan Vicente Gómez**

**Presidente de Venezuela 1908-1935**



No es descabellado pensar, entonces, que en algún momento de ese lapso de 10 años hubiese visitado “El Torrellero” algún Gómez o algún ministro, aunque no se hayan encontrado registros que lo confirmen.

Asimismo, se puede pensar que siendo “El Torrellero” un bien del Presidente de la República debió estar a cargo de un caporal de confianza o es probable que haya estado bajo la protección de alguno de los personajes que ejercieron la primera autoridad civil del municipio entre 1914 y 1924.<sup>1</sup>


Lo cierto es que la presencia de Gómez en Sarare haya sido directa o a través de lugartenientes marca un hito importante en la historia y un espaldarazo a la vocación ganadera del municipio.

La siguiente foto muestra una visita del Presidente Juan Vicente Gómez en 1909 a una de sus fincas ubicadas cerca de Maracay

---

<sup>1</sup> **NOTA:** Durante este periodo fueron Jefes Civiles de Sarare: Manuel María Petit 1914-17, Antonio Terán 1917-19, Virgilio Heredia 1919-20, Luis Alfonso Piñero 1920-21, Juan Segovia 1921-22, repitió Manuel María Petit entre 1922-23, Alejandro Carrizalez 1923, Agapito Peña 1923-24 y Vicente Fernández 1924-26

**Imagen # 5**  
**VISITA DEL GENERAL JUAN VICENTE GÓMEZ**  
**A UNA DE SUS FINCAS GANADERAS**



FUENTE: Fotografía tomada de la obra de Edgar Abreu y Col. **Entre Campos y Puertos**. 2001. p 389.

Nótese en la foto las características fenotípicas propias del ganado criollo y el deplorable estado de carnes con que llegaban los animales llaneros a los centros de ceba cercanos a los mercados, como las Sabanas del Río Sarare.

### **PUNTOS DE PARTIDA**

Entendiendo que los procesos análisis histórico no terminan en una mera conclusión, si no que al contrario resultan en nuevos puntos de partida para futuras indagaciones que profundicen o aclaren los hallazgos de la investigación, se plantea la necesidad de promover la reconstrucción histórica de aspectos importantes como:

- ✓ Encomiendas y encomenderos en Sarare.
- ✓ Distribución y tenencia tradicional de la tierra en la zona de Sarare (Haciendas, Estancias y Hatos)
- ✓ Principales Personajes involucrados en la Producción y Sanidad Animal en Sarare
- ✓ Documentación escrita y en imágenes de la posible presencia de Juan Vicente Gómez en Sarare; así como de otros personajes importantes en la Producción y Sanidad Animal.
- ✓ Volúmenes de Producción Animal en Sarare
- ✓ Técnicas y Prácticas (etiológicas, empíricas y de base científica) de Sanidad Animal en Sarare
- ✓ Impacto Social, Económico y Político de la Producción Agropecuaria de Sarare
- ✓ Principales mercados para la comercialización de la Producción Animal de Sarare

- ✓ Orígenes del Desarrollo de la Ganadería en la zona de Buría y declive de la producción ganadera en Sarare.

## FUENTES CONSULTADAS

### Documentales

1. Registro Subalterno del Municipio Palavecino del Estado Lara. Cabudare. Protocolo Primero de los años: 1829, 1851, 1879, 1880, 1881, 1887, 1901, 1905, 1907, 1911, 1914, 1924, 1925, 1926, 1928, 1931, 1932, 1936, 1937, 1934, 1942, 1947, 1950, 1953, 1966.

### Documentales Publicadas

1. TORRELLAS, Andrés. **Proclama Pro Independentista de El Altar**. Caracas (Venezuela). Publicada en la Gaceta de Caracas el 13/Dic/1821. Edición Facsimilar de la Academia Nacional de la Historia. Tomo IX. 1985.

### Bibliográficas

1. ALVAREZ, Julio. **Anotaciones sobre la Cría del Búfalo en Venezuela**. Caracas (Venezuela). Revista GANAGRINCO. Año XXVI VOL XXVI # 94. Abril 1992. Pág. 83.
2. ARELLANO, Antonio (Recopilador). **Relaciones Geográficas de Venezuela**. Caracas (Venezuela). Biblioteca de la Academia Nacional de la Historia. 1964.
3. AVELLAN DE TAMAYO, Nieves. **La Nueva Segovia de Barquisimeto**. 2 Tomos. Caracas (Venezuela). Biblioteca de la Academia Nacional de la Historia. 1992.
4. BLOCH, Marc. **Apología de la Historia o el Oficio de Historiador**. Barquisimeto (Venezuela). Fondo Editorial Lola de Fuenmayor/Fondo Editorial Buría. 1º Edición Venezolana. 1986. 232 pp.
5. BRICEÑO, Tarcila. **La Ganadería en los Llanos Centro Occidentales Venezolanos**. Caracas (Venezuela), Academia Nacional de la Historia, (Serie Estudios, Monografías y Ensayos # 69), 1985, 280 pp.
6. CODAZZI, Agustín. **Resumen de la Geografía de Venezuela**. 3 Tomos. Caracas (Venezuela) 1941.
7. DE CARROCERA, Buenaventura. **Misión de los Capuchinos en los Llanos de Caracas**. 3 Tomos. Caracas (Venezuela). Biblioteca de la Academia Nacional de la Historia. 1972.
8. GARCÍA MÜLLER, Luís. **Estructura Económico Social de la Formación Republicana Barinesa 1810-1899**. Barinas (Venezuela). UNELLEZ. 1997. Material mimeografiado.
9. GHERSI GIL, Marco. **Análisis de la Estructura Social en la Ciudad de El Tocuyo Colonial**. Barquisimeto (Venezuela). 1993. Material Mimeografiado. 3 Tomos.
10. \_\_\_\_\_. **Familias Coloniales de la Nueva Segovia de Barquisimeto**. Barquisimeto (Venezuela). 1996. Material Mimeografiado.
11. RODRÍGUEZ-ARRIOJA, Gabriela y PAPPATERRA MENDOZA, Gustavo. **Historia de la Medicina Veterinaria en Venezuela**. Barcelona (España). Libro de Memorias de las 5º Jornadas Nacionales de Historia de la Veterinaria de España. 17/Nov/2000. Pág. 72.
12. ROJAS, Reinaldo. **Historia Social de la Región de Barquisimeto en el Tiempo Histórico Colonial 1530-1810**. Caracas (Venezuela). Biblioteca de la Academia Nacional de la Historia. 1995.
13. SALAZAR QUIJADA, Adolfo. **La Toponimia Venezolana en las Fuentes Cartográficas del Archivo General de Indias**. Caracas (Venezuela). Biblioteca de la Academia Nacional de la Historia. 1983.

14. SILVA UZCATEGUI, R. D. **Enciclopedia Lareense**. Madrid (España). Escuela Profesional Sagrado Corazón de Jesús. 1969. 2 Tomos.
15. SILVA, Willinger. **Diccionario Biográfico del Estado Lara**. Barquisimeto (Venezuela). Cámara de Comercio de Barquisimeto. 1999. 130 pp.
16. TRUJILLO MASCIA, NAUDY. **Sarare**. Barquisimeto (Venezuela). Impresos El Criollito. 1994. 38 pp.
17. TROCONIS DE VERACOECHEA, Ermila. **Censos en la Iglesia Colonial Venezolana**. Tomo I. Caracas (Venezuela) Biblioteca de la Academia Nacional de la Historia. 1982.
18. VILA, Marco Aurelio. **Antecedentes Coloniales de Centros Poblados de Venezuela**. Caracas (Venezuela). Dirección de Cultura, Facultad de Humanidades y educación, UCV. 1978. 350 pp.
19. VILAR, Pierre. **Iniciación al Vocabulario el Análisis Histórico**. Barcelona (España), Editorial Crítica (Colección Libros de Historia), 6° Edición, 1999, 315 pp.
20. VILLANUEVA, Laureano. **Vida del Valiente Ciudadano General Ezequiel Zamora**. San Carlos (Venezuela). Instituto de Cultura del Estado Cojedes. Colección Cojedes, Serie Historia, N° 1. 2001. 443 pp.

#### Hemerográficas

1. FREITES, Yajaira. **La Implantación de la Medicina Veterinaria en Venezuela: El papel de los pioneros extranjeros (1933-1955)**. Caracas (Venezuela). Revista INTERCIENCIA. Vol.24 N° 6. Nov-Dic 1999. 1999.
2. TOVAR, Ramón. **La Geohistoria heredera de la Geografía de los Orígenes**. Barquisimeto (Venezuela), Revista de Ciencias Sociales de la Región Centroccidental (# 7), Noviembre 2002. Pág. 157.
3. ROJAS, Luis. **Gómez, el Ganadero**. Boletín AsodeGaA - Año 1, N° 3 Noviembre 1981. (Disponible en el site <http://eltoro24.tripod.com/gomez/ganadero.htm>)

#### Testimoniales

1. GUDIÑO TRUJILLO, Pompeyo (Antiguo caporal de hacienda en Sarare). **El Torrellero, un hato llanero en Sarare**. 4 Entrevistas realizadas en Marzo del 2004.
2. MASCIA VIACABA, Maria Belén y TRUJILLO GADEA, Naudy. (Nacidos y criados en haciendas de Sarare) **Vida en una Finca Ganadera**. 2 Entrevistas realizadas en Noviembre del 2006.
3. TRUJILLO, Guillermo (Pajarero, cazador y pescador de la zona). **Crónicas de Cacerías**. 5 Entrevistas realizadas entre 1996 y 1998.
4. RODRÍGUEZ, Taylor (Cronista del Municipio Palavecino). **Actividades Productivas en Sarare del siglo XVIII**. 3 Entrevistas realizadas entre Marzo 2004 y Noviembre del 2006.